




MUNICÍPIO DE BRAZÓPOLIS

ESTADO DE MINAS GERAIS



LEI Nº 1313 DE 17 DE JUNHO DE 2021



“Dispõe sobre a criação e delimitação do Bairro da Loba” e dá outras providências.”

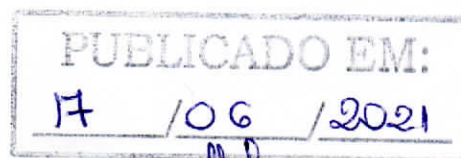
O PREFEITO MUNICIPAL DE BRAZÓPOLIS, MINAS GERAIS, no uso de suas atribuições que lhe são conferidas por Lei:

“Faço saber que a Câmara Municipal aprova e eu Sanciono e Promulgo a seguinte Lei:”

Art. 1º. Fica criado o Bairro da Loba, delimitado e descrito na forma do anexo I e II desta Lei;

Art. 2º. Esta Lei entra em vigor na data de sua publicação.

CARLOS ALBERTO MORAIS
PREFEITO MUNICIPAL



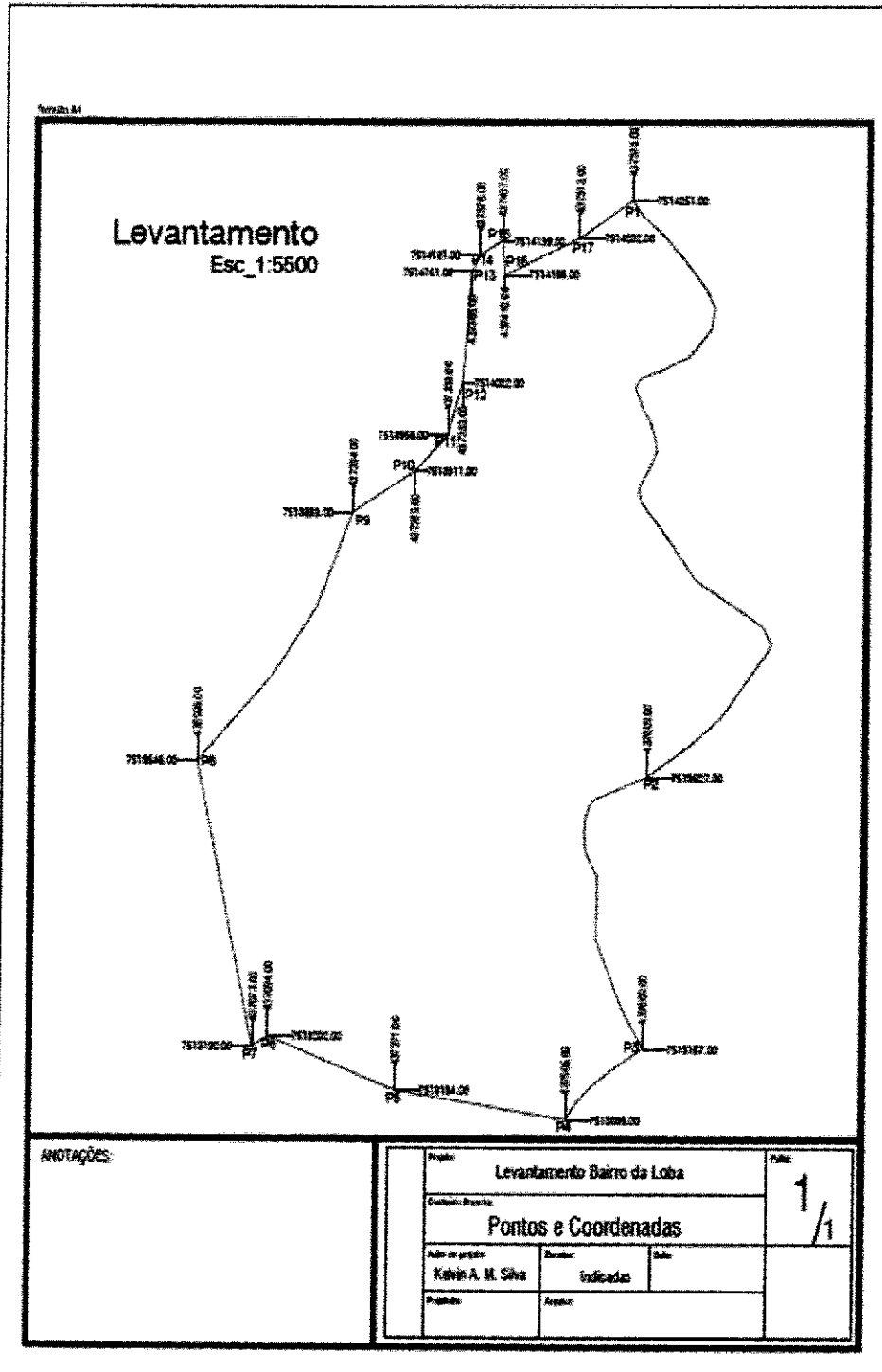


MUNICÍPIO DE BRAZÓPOLIS

ESTADO DE MINAS GERAIS



Anexo I





MUNICÍPIO DE BRAZÓPOLIS

ESTADO DE MINAS GERAIS



MEMORIAL DESCRITIVO -Anexo II

Bairro da Loba

Partindo-se do **ponto 01** localizado nas coordenadas UTM 437585.00 / 7514251.00 no início da Estrada Municipal, no Bairro Alto da Glória que faz ligação Bairro Frei Orestes. Segue pela referida Estrada, sentido ao Bairro Frei Orestes até encontrar o **ponto 02** localizado no entroncamento com a antiga linha férrea coordenadas UTM 437609.00 / 7513527.00. Desse ponto, segue em frente por uma estrada Municipal, margeando pela direita com o antigo aterro sanitário até encontrar o **ponto 03** localizado nas coordenadas UTM 437609.00 / 7513187.00. Deflete a direita e segue por um caminho de servidão até encontrar o **ponto 04** localizado nas coordenadas UTM 437505.00 / 7513099.00. Deflete á direita e segue em linha reta até encontrar o **ponto 05** localizado nas coordenadas UTM 437271.00 / 7513134.00. Deflete á direita e segue em linha reta até encontrar o **ponto 06** localizado nas coordenadas UTM 437094.00 / 7513202.00. Deflete à esquerda e segue em linha reta até encontrar o **ponto 07** localizado nas coordenadas UTM 437073.00 / 7513190.00. Deflete à direita e segue em linha reta, pela antiga linha férrea até encontrar o **Ponto 08** localizado nas coordenadas UTM 436995.00 / 7513546.00. Deflete à direita e segue pelo divisor de águas do pasto até encontrar o **Ponto 09** localizado nas coordenadas UTM 437204.00 / 7513859.00. Deflete à direita e segue em linha reta até encontrar o **Ponto 10** localizado nas coordenadas UTM 437289.00 / 7513911.00. Deflete à esquerda e segue em linha reta até encontrar o **Ponto 11** localizado nas coordenadas UTM 437333.00 / 7513956.00. Deflete à esquerda e segue em linha reta até encontrar o **Ponto 12** localizado nas coordenadas UTM 437353.00 / 7514022.00. Deflete à esquerda e segue em linha reta até encontrar o **Ponto 13** localizado nas coordenadas UTM 437365.00 / 7514161.00. Deflete à direita e segue em linha reta até encontrar o **Ponto 14** localizado nas coordenadas UTM 437376.00 / 7514181.00. Deflete à direita e segue em linha reta até encontrar o **Ponto 15** localizado nas coordenadas UTM 437407.00 / 7514199.00. Deflete à direita e segue em linha reta até encontrar o **Ponto 16** localizado nas coordenadas UTM 437410.00 / 7514156.00. Deflete à esquerda e segue em linha reta até encontrar o **Ponto 17** localizado nas coordenadas UTM

437513.00 / 7514202.00. Desse deflete à esquerda e segue em linha reta até encontrar o **Ponto 01**, onde se tem o início e fim deste levantamento.

Brazópolis, 17 de junho de 2021.

Kelvin Augusto Monfredini Silva
Coord. do Setor de Obras e Projetos de Engenharia
CREA: 284202MG